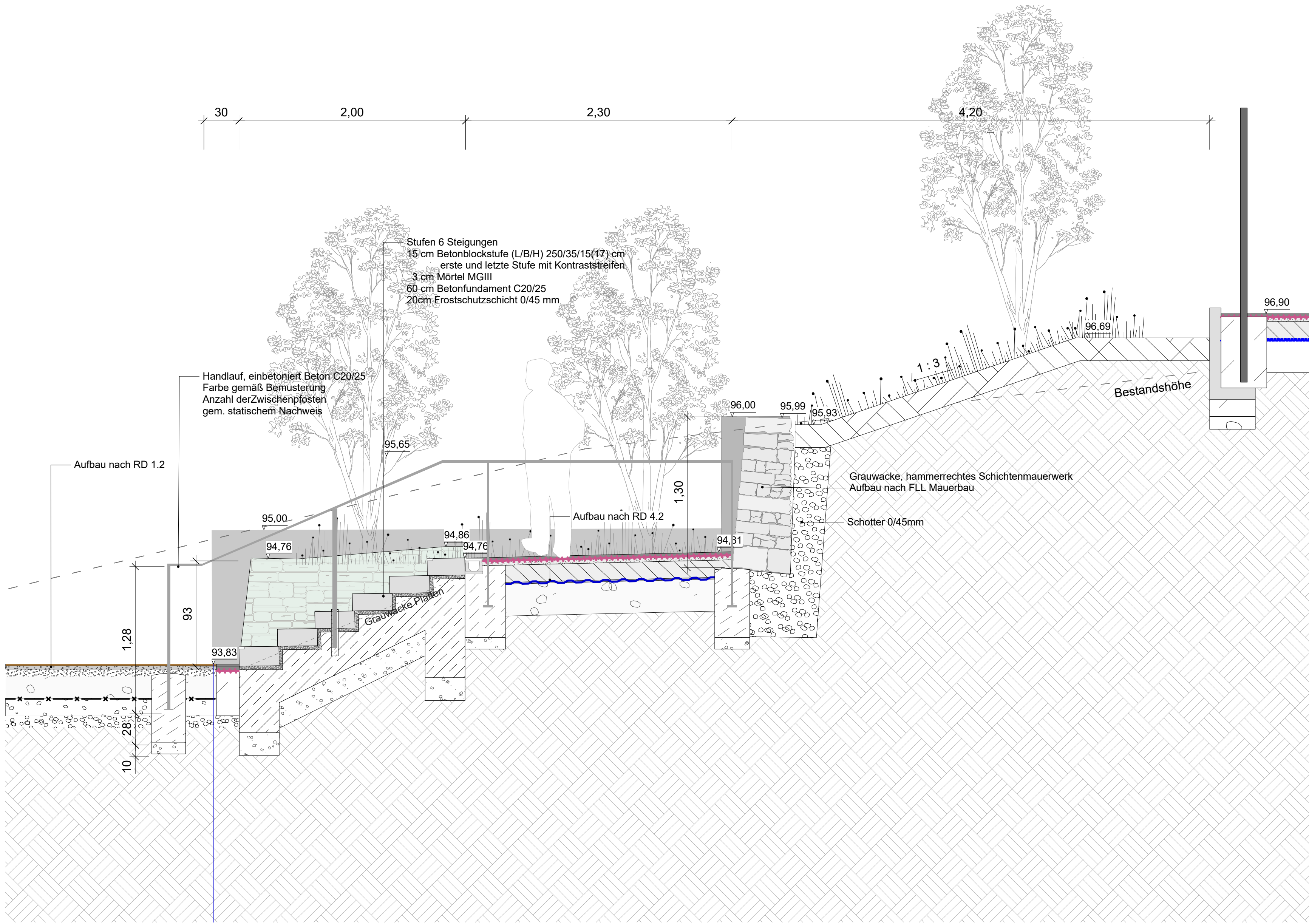
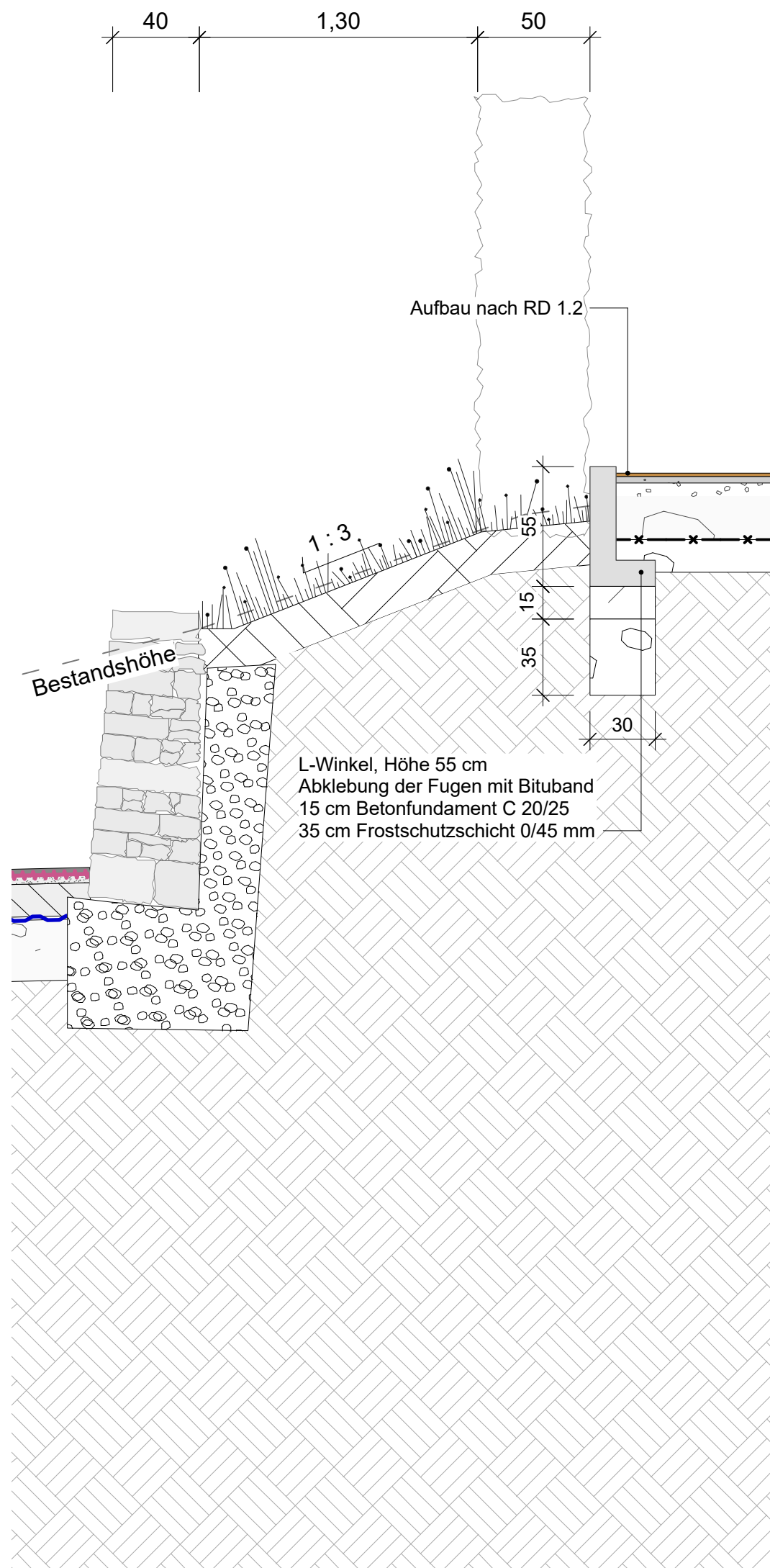


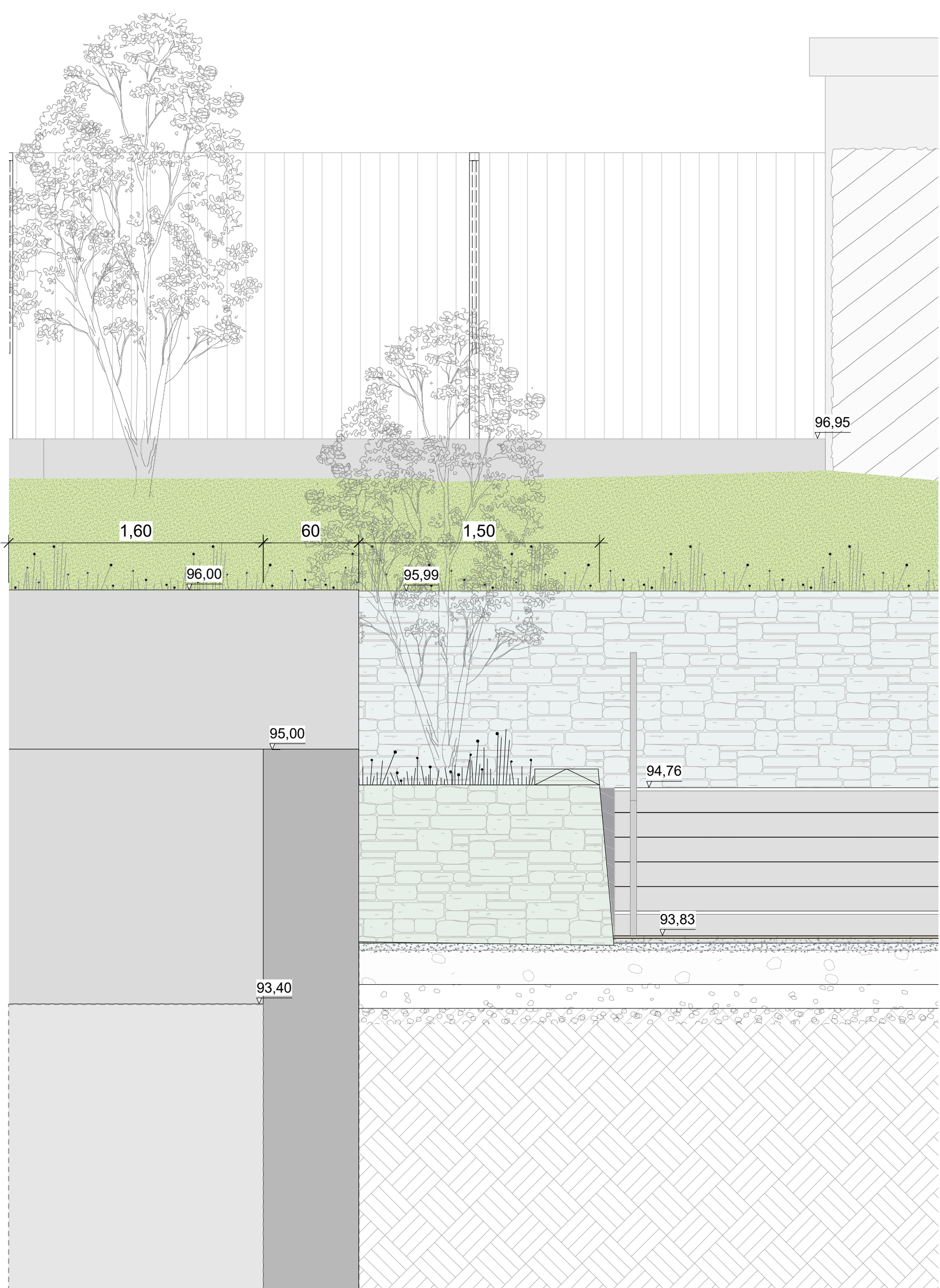
Draufsicht | M 1:100



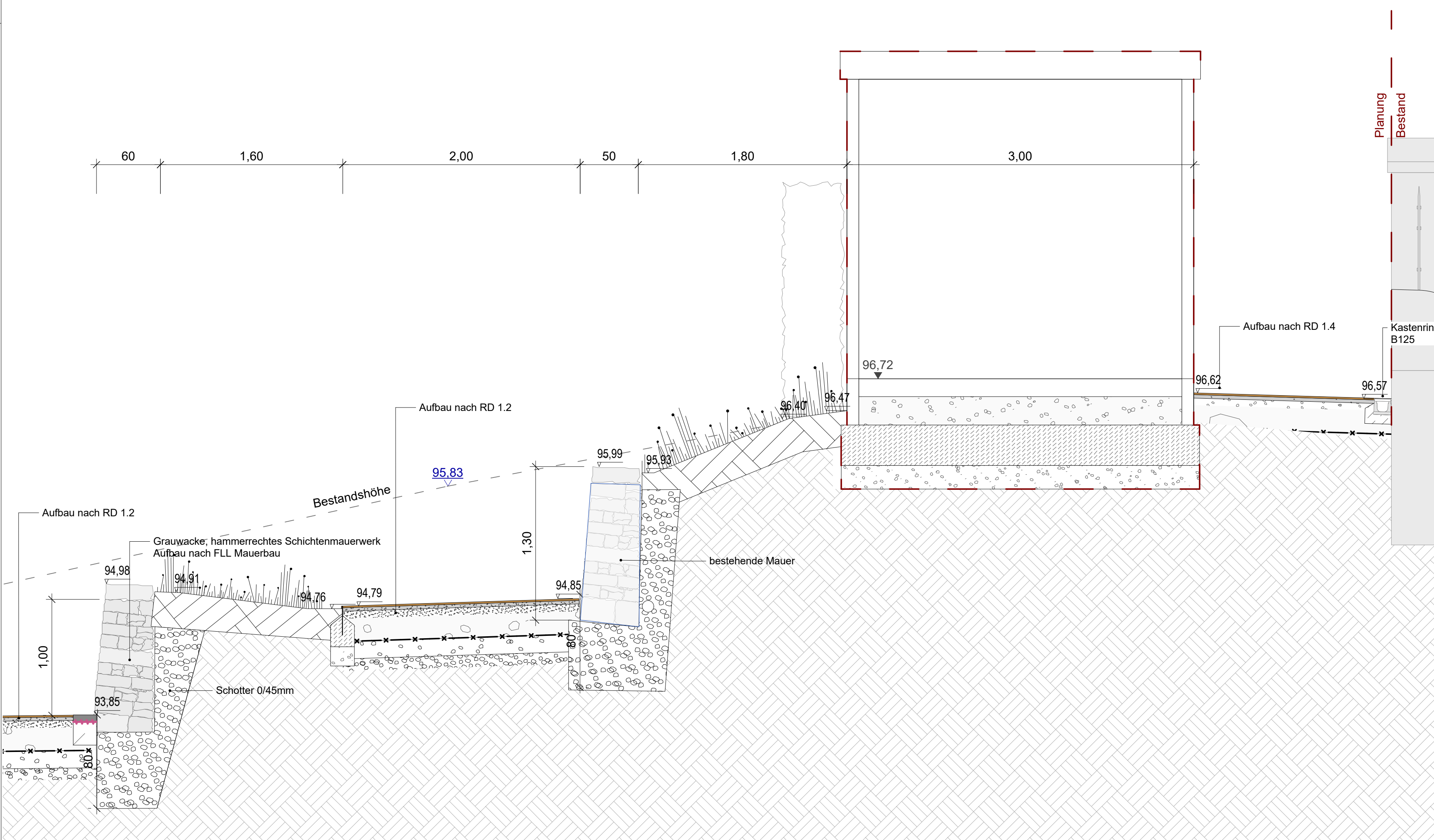
Schnitt A-A' | M 1:25



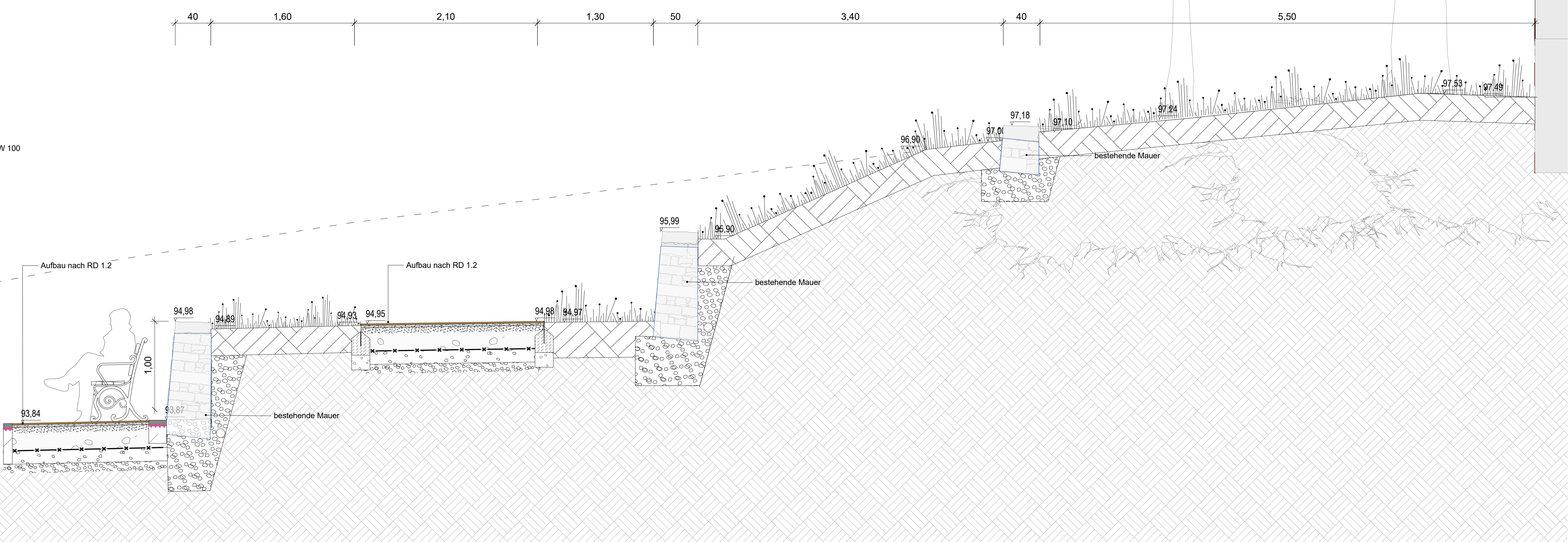
Schnitt B-B' | M 1:25



Schnitt C-C' | M 1:25



Schnitt D-D' | M 1:25



Schnitt E-E' | M 1:25

Anmerkung:

- Die Detailplanung umfasst ausschließlich die gestalterischen Angaben des Bauwerks sowie die für den Galabau relevanten technischen Angaben. Alle weiteren Angaben sind nachträglich dargestellt.
- Die Detailplanung der Metallbauten erfolgt in einem separaten Plan (gem. Planung der Metallbauarbeiten).
- Planung der Mauer basierend auf dem Stand der Gewerkeplanung vom Stand Berechnungszeit: 16.12.2025
- Dimensionierung der Mauer und der Fundamente durch Fachingenieur und nicht Leistung des Galabaus.

Verfasser	Bearbeitung	Übernahme	Datum
Planungsleiter			
Projektleiter			
Zeichner			
Überwachen			
Index	Datum	Legende	

Auftraggeber
Ahrthal und Bad Neuenahr-Ahrweiler Marketing GmbH
Hauptstraße 116
53474 Bad Neuenahr-Ahrweiler
Datum: Unkenntlich

Landschaftsarchitekt
Datum: Unkenntlich

Baumaßnahme
Wiederherstellung des Kurparks in Bad Neuenahr- Ahrweiler
(0190 Kurpark / 6613 Mühlenteich / 6467 Parkplatz Oberstraße)

Planarbeit
Brunnengarten

Projektnummer	Höhe Blatt	Plattnummer	
24-01		KBN-0190_LA_F_5_20_DE_008_0_K	
Leistungsphase	Maßstab		
Ausführungsplanung	1:25 / 100		
Bearbeiter	Datum	Index	Planformat
TS/YT	02.04.2026	0-	1,41 / 0,77

ZUR KALKULATION